

ОПИСАНИЕ МЕСТОПОЛОЖЕНИЯ ГРАНИЦ

Публичный сервитут в целях размещения линейного объекта системы газоснабжения-«Газопровод низкого давления»

(наименование объекта, местоположение границ которого описано (далее - объект))

Раздел 1

Сведения об объекте

№ п/п	Характеристики объекта	Описание характеристик
1	2	3
1	Местоположение объекта	Московская область, р-н Орехово-Зуевский
2	Площадь объекта ± величина погрешности определения площади ($P \pm \Delta P$)	348 м ² ± 7 м ²
3	Иные характеристики объекта	

Раздел 2

Сведения о местоположении границ объекта

1. Система координат МСК-50, зона 2					
2. Сведения о характерных точках границ объекта					
Обозначение характерных точек границ	Координаты, м		Метод определения координат характерной точки	Средняя квадратическая погрешность положения характерной точки (Mt), м	Описание обозначения точки на местности (при наличии)
	X	Y			
1	2	3	4	5	6
Зона 1					
1	473 027,19	2 282 871,23	Метод спутниковых геодезических измерений (определений)	0,10	—
2	473 029,84	2 282 874,47		0,10	
3	472 988,85	2 282 895,94		0,10	
4	472 986,67	2 282 891,78		0,10	
5	472 990,16	2 282 889,83		0,10	
6	472 990,54	2 282 890,54		0,10	
1	473 027,19	2 282 871,23		0,10	
Зона 2					
7	472 860,67	2 282 958,25	Метод спутниковых геодезических измерений (определений)	0,10	—
8	472 870,03	2 282 975,94		0,10	
9	472 866,50	2 282 977,81		0,10	
10	472 857,15	2 282 960,13		0,10	
7	472 860,67	2 282 958,25		0,10	
Зона 3					
11	472 822,08	2 282 978,73	Метод спутниковых геодезических измерений (определений)	0,10	—
12	472 831,44	2 282 996,41		0,10	
13	472 827,90	2 282 998,25		0,10	
14	472 818,54	2 282 980,57		0,10	

Раздел 2**Сведения о местоположении границ объекта**

1	2	3	4	5	6
11	472 822,08	2 282 978,73	Метод спутниковых геодезических измерений (определений)	0,10	—
3. Сведения о характерных точках части (частей) границы объекта					
1	2	3	4	5	6
—	—	—	—	—	—

Раздел 4
План границ объекта



Масштаб 1:500

Используемые условные знаки и обозначения:

_____ - Существующие земельные участки по сведениям ЕГРН

_____ - Границы публичного сервитута

● - Характерная точка границ публичного сервитута

50:04:0080401:14 - Кадастровый номер земельного участка

└──┬── - Проектное местоположение инженерного сооружения

Подпись _____

Дата « 13 » _____ июля 20 23 г.

Место для оттиска печати (при наличии) лица, составившего описание местоположения границ объекта








Раздел 4
План границ объекта



Масштаб 1:500

Используемые условные знаки и обозначения:

-  - Существующие земельные участки по сведениям ЕГРН
-  - Границы публичного сервитута
-  - Характерная точка границ публичного сервитута
-  - Кадастровый номер земельного участка
-  - Проектное местоположение инженерного сооружения

Подпись _____

Дата « 13 » _____ июля 20 23 г.

Место для оттиска печати (при наличии) лица, составившего описание местоположения границ объекта



Прохождение границы		Описание прохождения границы
от точки	до точки	
1	2	3
—	—	—